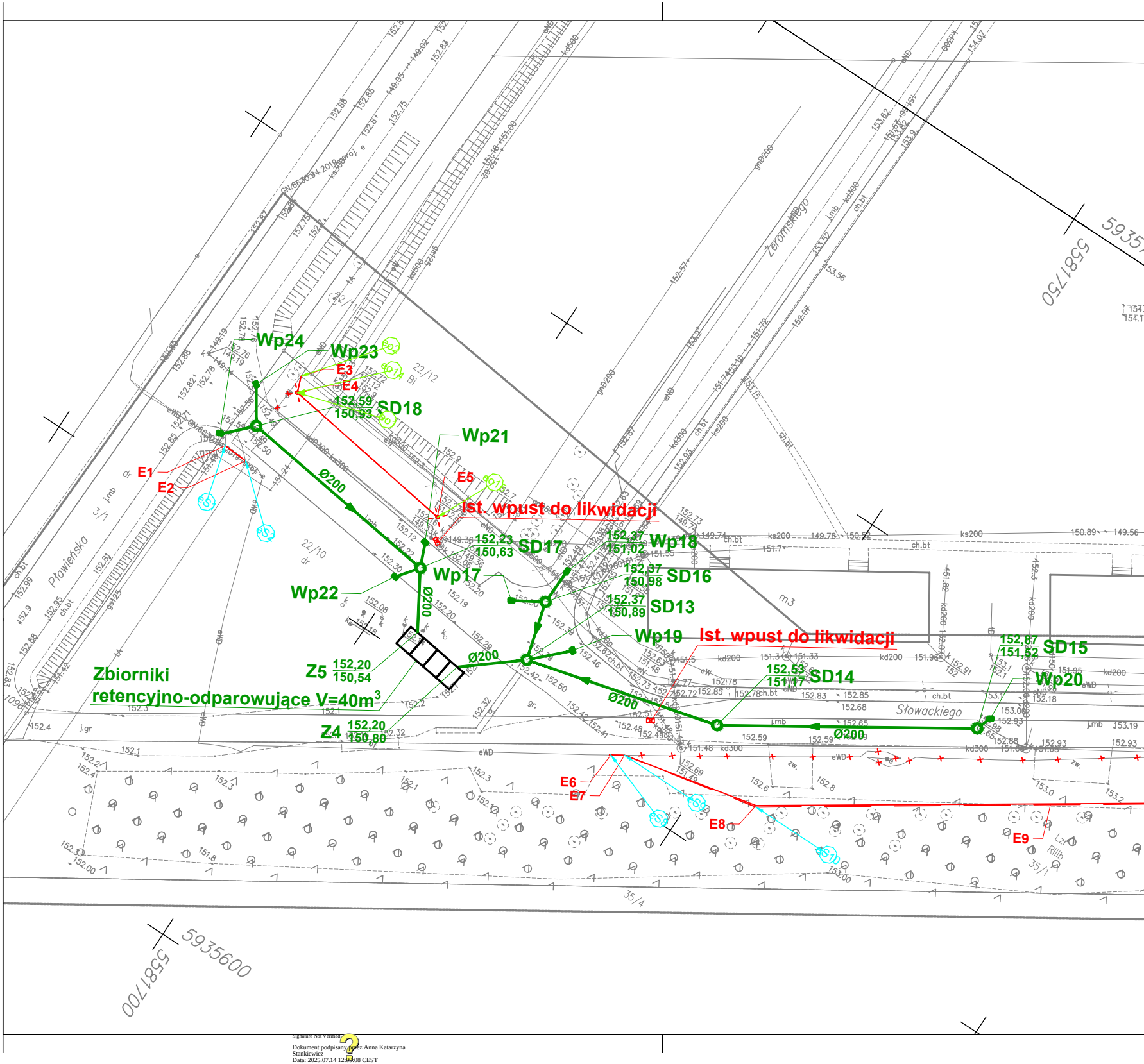
Wp24
Wp23
E3
E4
152,59
150,93
SD18
Wp21
E5
Ist. wpust do likwidacji
E1
E2
Ø200
152,23
150,63
SD17
152,37
151,02
Wp18
Wp17
152,37
150,98
SD16
Wp22
Ø200
152,37
150,89
SD13
Wp19
Ist. wpust do likwidacji
Z5
152,20
150,54
Ø200
152,87
151,52
SD15
152,53
151,17
SD14
Wp20
Zbiorniki
retencyjno-odparowujące V=40m³
Ø200
Z4
152,20
150,80
Ø200
E6
E7
E8
E9
Żeromskiego
Pławieńska
Słowackiego
22/12
22/10
35/1
35/4
5935600
5581700
5581750
5935

Signature Not Verified
Dokument podpisany przez Anna Katarzyna Stankiewicz
Data: 2025.07.14 12:09:08 CEST

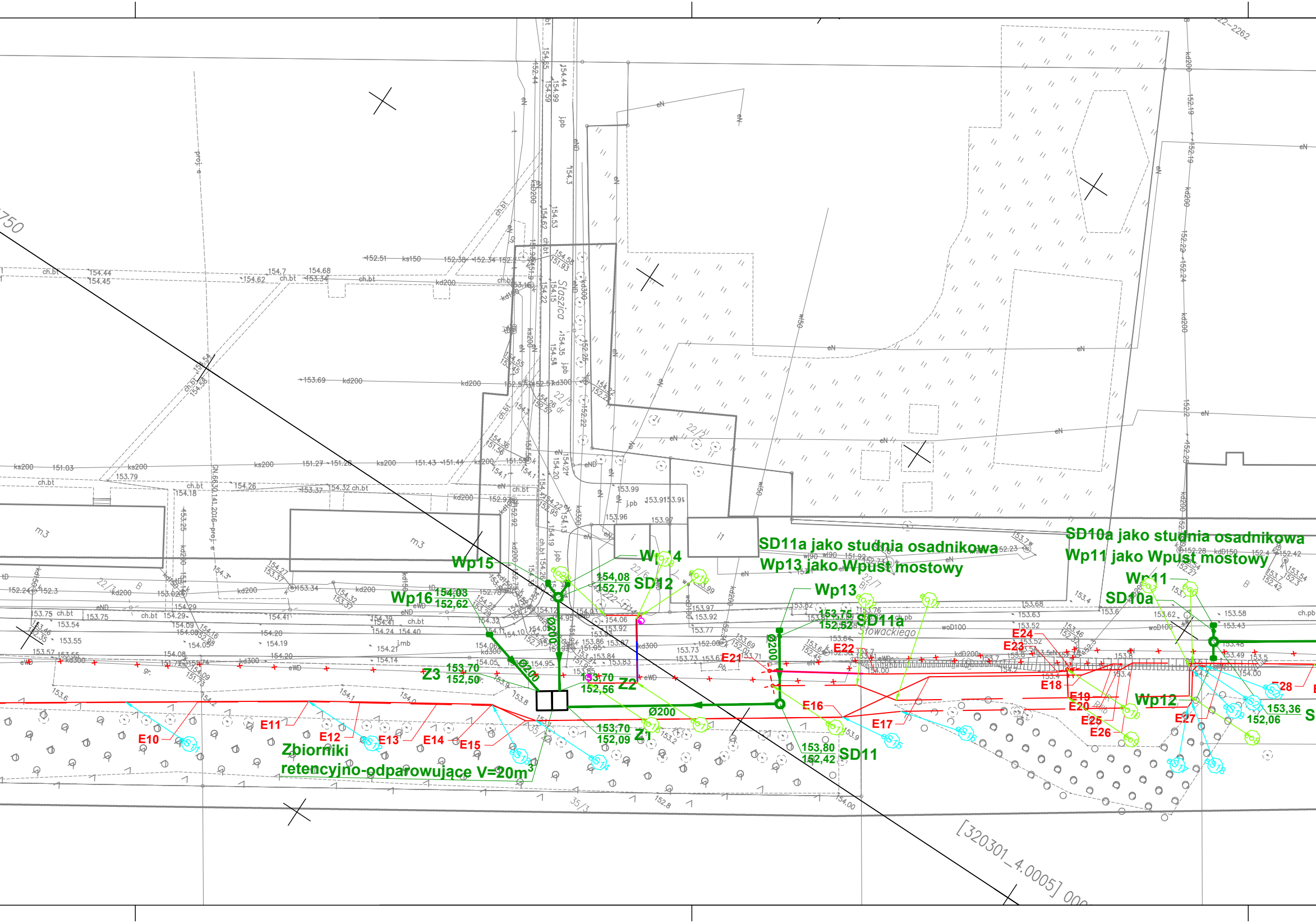
SD11a jako studnia osadnikowa
Wp13 jako Wpust mostowy
SD10a jako studnia osadnikowa
Wp11 jako Wpust mostowy
Wp15
Wp14
Wp16
SD12
Wp13
SD11a
Wp11
SD10a
Wp12
154,03
152,62
154,08
152,70
153,75
152,52
153,70
152,50
153,70
152,56
153,70
152,09
153,80
152,42
153,36
152,06
Z1
Z2
Z3
SD11
Ø200
Ø200
Ø200
Ø200
Zbiorniki
retencyjno-odparowujące V=20m^3
E10
E11
E12
E13
E14
E15
E16
E17
E18
E19
E20
E21
E22
E23
E24
E25
E26
E27
E28
Staszica
Słowackiego
m3
m3
22/5
22/6
22/7
35/3
[320301_4.0005] 00
750
GN.6630.141.2016-proj. e
proj. e
kd200
kd300
ks200
ks150
ch.bt
eN
eND
eWD
wl50
j.pb
j.mb
kd150
wl90
woD100
kdD200
kdD150
ch.pb
22-2262

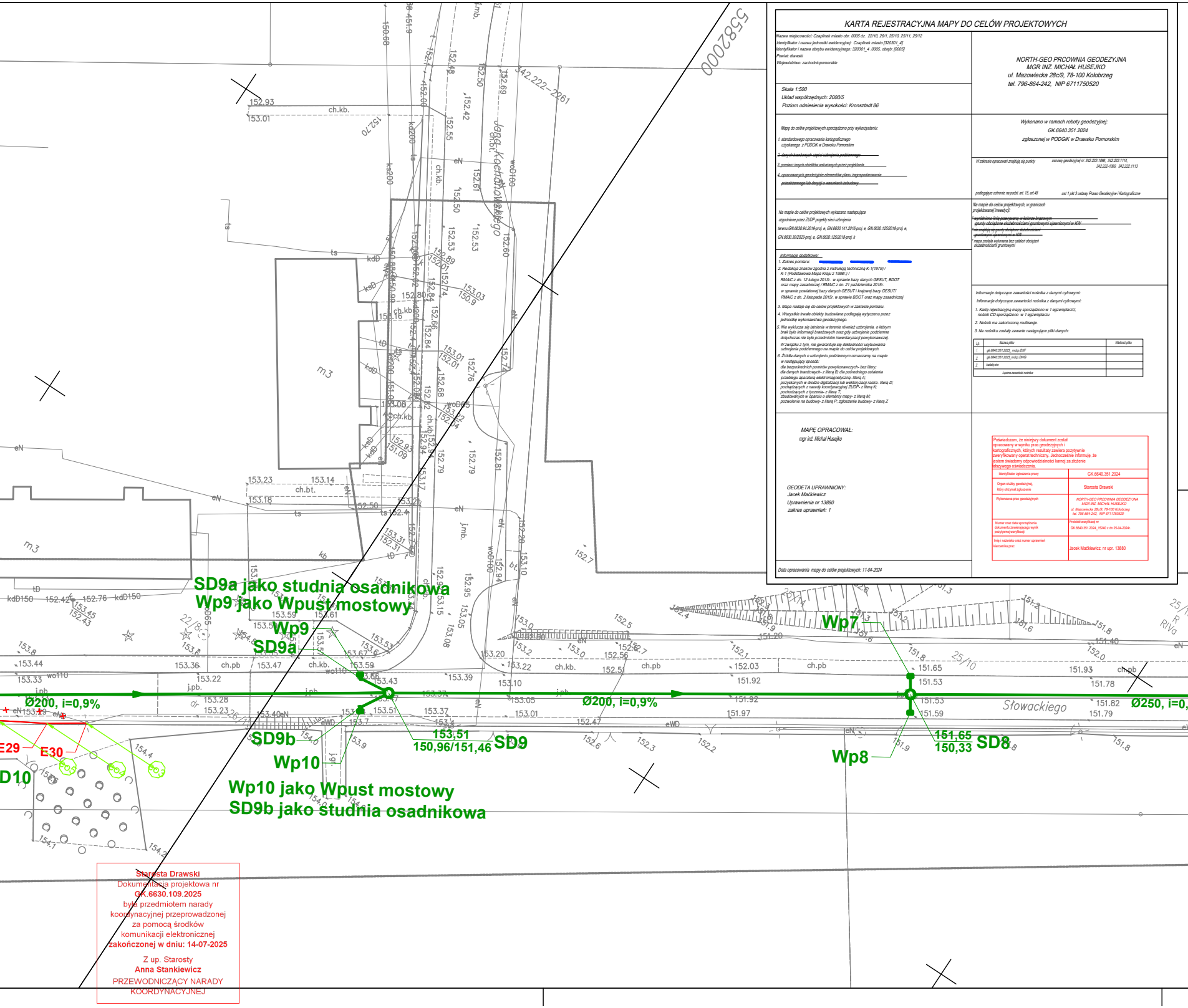
5582000
342.222-2261
Jana Kochanowskiego
Słowackiego
SD9a jako studnia osadnikowa
Wp9 jako Wpust mostowy
Wp9
SD9a
Ø200, i=0,9%
SD9b
Wp10
Wp10 jako Wpust mostowy
SD9b jako studnia osadnikowa
153,51
150,96/151,46
SD9
Ø200, i=0,9%
Wp7
Wp8
151,65
150,33
SD8
Ø250, i=0,
E29
E30
D10
m3
ch.kb.
ch.pb
ch.bt.
j.pb.
kdD150
wo110
eWD

KARTA REJESTRACYJNA MAPY DO CELÓW PROJEKTOWYCH

Nazwa miejscowości: Czaplinek miasto obr. 0005 dz. 22/10, 26/1, 25/10, 25/11, 25/12
Identyfikator i nazwa jednostki ewidencyjnej: Czaplinek miasto [320301_4]
Identyfikator i nazwa obrębu ewidencyjnego: 320301_4 .0005, obręb: [0005]
Powiat: drawski
Województwo: zachodniopomorskie

NORTH-GEO PRCOWNIA GEODEZYJNA
MGR INZ. MICHAŁ HUSEJKO
ul. Mazowiecka 28c/9, 78-100 Kołobrzeg
tel. 796-864-242, NIP 6711750520

Skala 1:500
Układ współrzędnych: 2000/5
Poziom odniesienia wysokości: Kronsztadt 86

Wykonano w ramach roboty geodezyjnej:
GK.6640.351.2024
zgłoszonej w PODGiK w Drawsku Pomorskim

Mapę do celów projektowych sporządzono przy wykorzystaniu:

1. standardowego opracowania kartograficznego uzyskanego z PODGiK w Drawsku Pomorskim
2. ~~danych branżowych części uzbrojenia podziemnego~~
3. ~~pomiaru innych obiektów wskazanych przez projektanta~~
4. ~~opracowanych geodezyjnie elementów planu zagospodarowania przestrzennego lub decyzji o warunkach zabudowy~~

W zakresie opracowań znajdują się punkty osnowy geodezyjnej nr: 342.222-1096, 342.222.1114, 342.222-1069, 342.222.1113
podlegające ochronie na podst. art. 15, art.48 ust 1 pkt 3 ustawy Prawo Geodezyjne i Kartograficzne

Na mapie do celów projektowych wykazano następujące uzgodnione przez ZUDP projekty sieci uzbrojenia terenu:GN.6630.94.2019-proj. e, GN.6630.141.2018-proj. e, GN.6630.125/2018-proj. e, GN.6630.30/2023-proj. e, GN.6630.125/2018-proj. k

Na mapie do celów projektowych, w granicach projektowanej inwestycji:
* ~~wyróżniono linią przerywaną w kolorze brązowym grunty obciążone służebnościami gruntowymi ujawnionymi w KW~~
* ~~nie znajdują się grunty obciążone służebnościami gruntowymi ujawnionymi w KW~~
* mapa została wykonana bez ustaleń obciążeń służebnościami gruntowymi

Informacje dodatkowe:
1. Zakres pomiaru: [redacted]
2. Redakcja znaków zgodna z instrukcją techniczną K-1(1979) / K-1 (Podstawowa Mapa Kraju z 1998r.) / RMAiC z dn. 12 lutego 2013r. w sprawie bazy danych GESUT, BDOT oraz mapy zasadniczej / RMAiC z dn. 21 października 2015r. w sprawie powiatowej bazy danych GESUT i krajowej bazy GESUT/ RMAiC z dn. 2 listopada 2015r. w sprawie BDOT oraz mapy zasadniczej
3. Mapa nadaje się do celów projektowych w zakresie pomiaru.
4. Wszystkie trwałe obiekty budowlane podlegają wytyczeniu przez jednostkę wykonawstwa geodezyjnego.
5. Nie wyklucza się istnienia w terenie również uzbrojenia, o którym brak było informacji branżowych oraz gdy uzbrojenie podziemne dotychczas nie było przedmiotem inwentaryzacji powykonawczej.
W związku z tym, nie gwarantuje się dokładności usytuowania uzbrojenia podziemnego na mapie do celów projektowych.
6. Źródła danych o uzbrojeniu podziemnym oznaczamy na mapie w następujący sposób:
dla bezpośrednich pomiarów powykonawczych- bez litery;
dla danych branżowych- z literą B; dla pośredniego ustalenia przebiegu aparaturą elektromagnetyczną- literą A;
pozyskanych w drodze digitalizacji lub wektoryzacji rastra- literą D;
pochądzących z narady koordynacyjnej ZUDP- z literą K;
pochodzących z tyczenia- z literą T;
zbudowanych w oparciu o elementy mapy- z literą M;
pozwolenie na budowę- z literą P; zgłoszenie budowy- z literą Z

Informacje dotyczące zawartości nośnika z danymi cyfrowymi:

Informacje dotyczące zawartości nośnika z danymi cyfrowymi:
1. Kartę rejestracyjną mapy sporządzono w 1 egzemplarzU, nośnik CD sporządzono w 1 egzemplarzu
2. Nośnik ma zakończoną multisesje.
3. Na nośniku zostały zawarte następujące pliki danych:

Lp.	Nazwa pliku	Wielkość pliku
1.	gk.6640.351.2023_ mdcp.DXF	
2.	gk.6640.351.2023_mdcp.DWG	
2.	kataly.shx	
	Łączna zawartość nośnika:	

MAPĘ OPRACOWAŁ:
mgr inż. Michał Husejko

GEODETA UPRAWNIONY:
Jacek Maćkiewicz
Uprawnienia nr 13880
zakres uprawnień: 1

Poświadczam, że niniejszy dokument został opracowany w wyniku prac geodezyjnych i kartograficznych, których rezultaty zawiera pozytywnie zweryfikowany operat techniczny. Jednocześnie informuję, że jestem świadomy odpowiedzialności karnej za złożenie fałszywego oświadczenia.

Identyfikator zgłoszenia pracy	GK.6640.351.2024
Organ służby geodezyjnej, który otrzymał zgłoszenie	Starosta Drawski
Wykonawca prac geodezyjnych	NORTH-GEO PRCOWNIA GEODEZYJNA MGR INZ. MICHAŁ HUSEJKO ul. Mazowiecka 28c/9, 78-100 Kołobrzeg tel. 796-864-242, NIP 6711750520
Numer oraz data sporządzenia dokumentu zawierającego wynik pozytywnej weryfikacji	Protokół weryfikacji nr GK.6640.351.2024_15240 z dn 25-04-2024r.
Imię i nazwisko oraz numer uprawnień kierownika prac	Jacek Maćkiewicz, nr upr. 13880

Data opracowania mapy do celów projektowych: 11-04-2024

Starosta Drawski
Dokumentacja projektowa nr
GK.6630.109.2025
była przedmiotem narady
koordynacyjnej przeprowadzonej
za pomocą środków
komunikacji elektronicznej
zakończonej w dniu: 14-07-2025

Z up. Starosty
Anna Stankiewicz
PRZEWODNICZĄCY NARADY
KOORDYNACYJNEJ

KONSTRUKCJA WPUSTU MOSTOWEGO - ODPŁYW BOCZNY

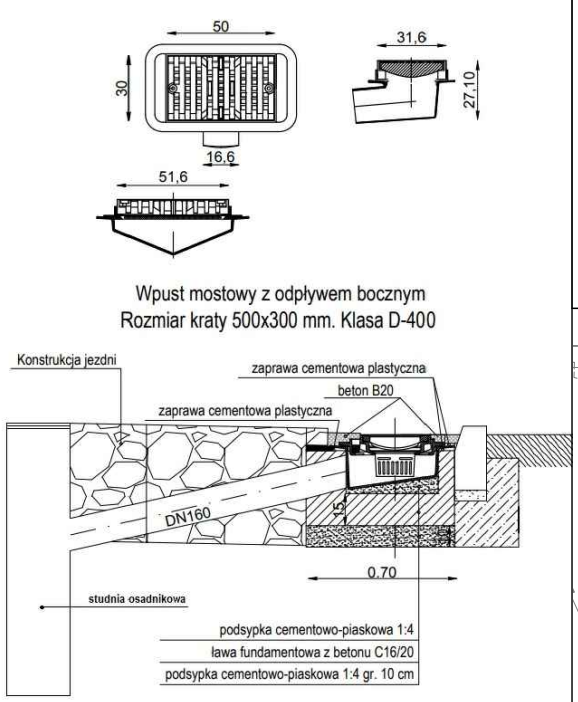
50
30
16,6
31,6
27,10
51,6
Konstrukcja jezdni
zaprawa cementowa plastyczna
beton B20
zaprawa cementowa plastyczna
DN160
15
0,70
studnia osadnikowa
podsypka cementowo-piaskowa 1:4
ława fundamentowa z betonu C16/20
podsypka cementowo-piaskowa 1:4 gr. 10 cm

Wpust mostowy z odpływem bocznym
Rozmiar kraty 500x300 mm. Klasa D-400

LEGENDA:

branża elektryczna (likwidacja kolizji):

✕	- istniejący słup oświetleniowy w nowej lokalizacji
— —	- projektowana linia kablowa oświetleniowa YAKY 4x35 mm^2,
— — —	- projektowana linia kablowa SN 15 kV ENERGA Operator
✕	- elementy do likwidacji
E	- punkt trasy sieci

OZNACZENIA NA RYSUNKU

Wodociąg

—	odcinek wodociągu
W	punkt trasy wodociągu
De90, PE100, PN10	średnica i materiał przewodu
152,20 150,80	rzędna terenu rzędna osi rurociągu
—✕—✕—	odcinek do likwidacji

OZNACZENIA NA RYSUNKU

Kanalizacja deszczowa

—	odcinek kanalizacji deszczowej
SD	studnia kanalizacji deszczowej
Wp	wpust uliczny
Ø315PVC-U	średnica i materiał sieci kan.
152,20 150,34	rzędna terenu rzędna dna przewodu lub studni
3 ●	nr otworu geologicznego
→	kierunek spływu wód

0 10 20 30 40 50m
skala 1:500

INWESTOR:
Zarząd Dróg Powiatowych w Drawsku Pomorskim
ul. Złocieniecka 22a, 78-500 Drawsko Pomorskie
e-mail: inwestycje.zdp.drawsko@gmail.com
tel. 94 363-32-83

JEDNOSTKA PROJEKTOWA:
inRoute Jakub Prajwowski
ul. Kazimierza Królewicza 10/7,
71-552 Szczecin
NIP: 8513123835, REGON: 382187726,

LOKALIZACJA INWESTYCJI:
Droga Powiatowa 2021Z
ulica: Słowackiego
dz. ewid. nr: 22/5, 22/10, 25/10, 25/11, 25/12, 26/1, 34/1, 35/1, 35/2,
obręb: 0005 Czaplinek; Gmina Czaplinek,
powiat drawski, woj. zachodniopomorskie

NAZWA PROJEKTU:
Przebudowa drogi powiatowej nr 2021Z ul. Słowackiego w Czaplinku wraz z budową kanalizacji deszczowej

BRANŻA:
SANITARNA, ELETRYCZNA

FAZA PROJEKTU:
PROJEKT BUDOWLANY

NAZWA RYSUNKU:
PLAN SYTUACYJNY

ROZMIAR: 297 x 1170 mm	SKALA: 1:500	NR RYSUNKU: ZUDP 01
DATA: 07.2025		NR PROJEKTU: P/2024/02
PROJEKTOWAŁ: mgr inż. JAKUB PRAJWOWSKI upr. bud. ZAP/0157/PBD/22 specjalność: drogowa bez ograniczeń		PODPIS:
SPRAWDZIŁ:		PODPIS:

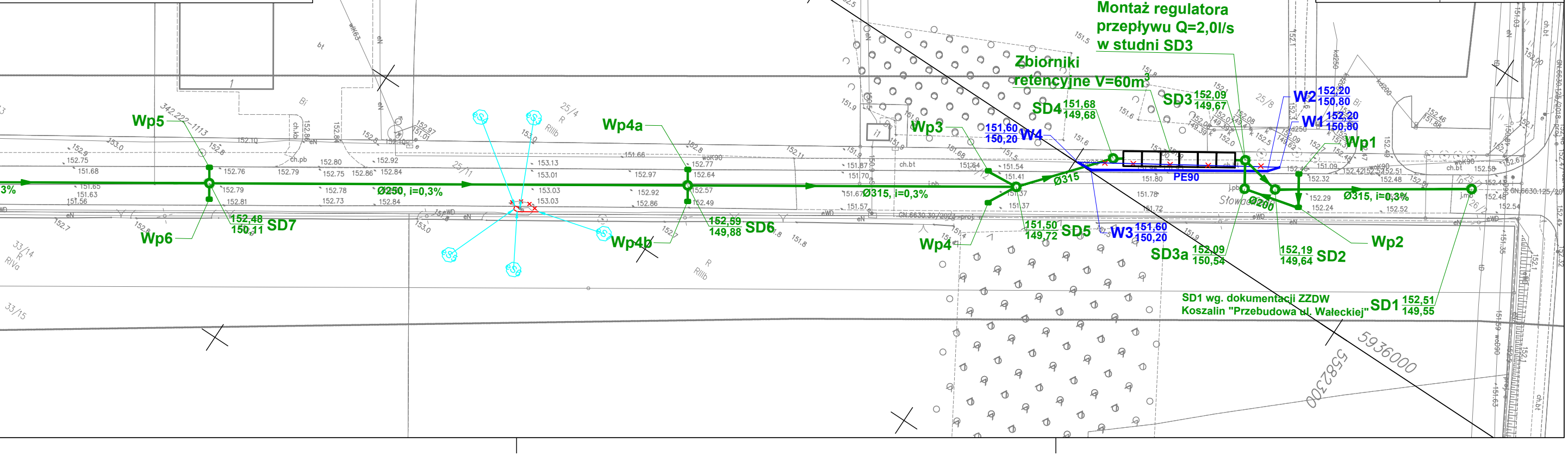
Montaż regulatora przepływu Q=2,0l/s w studni SD3
Zbiorniki retencyjne V=60m3
Wp5
Wp6
SD7 152,48 150,11
Ø250, i=0,3%
Wp4a
Wp4b
SD6 152,59 149,88
Ø315, i=0,3%
Wp3
Wp4
SD5 151,50 149,72
Ø315
SD4 151,68 149,68
W4 151,60 150,20
W3 151,60 150,20
PE90
SD3 152,09 149,67
SD3a 152,09 150,54
W2 152,20 150,80
W1 152,20 150,80
Wp1
Wp2
Ø200
SD2 152,19 149,64
Ø315, i=0,3%
SD1 wg. dokumentacji ZZDW Koszalin "Przebudowa ul. Wałeckiej"
SD1 152,51 149,55
Słowackiego
5936000
5582300
342.222-1113
25/4
25/11
25/8
26/1
33/14
33/15
GN.6630.30/2023-proj.
GN.6630.125/2018-proj.